


Приложение 2
к приказу Минприроды России
от 16.09.2016 № 480
Форма
"УТВЕРЖДАЮ"
Министр лесного хозяйства Тверской
области


"15" 05 2020 г. Барышков В.В.

Акт
лесопатологического обследования № 4461
лесных насаждений Западнодвинское лесничества (лесопарка)
Тверской области (субъекта Российской Федерации)

Способ лесопатологического обследования:

1. Визуальный ☒
2. Инструментальный ☐

Место проведения

Участковое лесничество	Урочище (дача)	Квартал (кварталы)	Выдел (выделы)	Площадь, га
Двинское		195	9	4,2
Двинское		195	4	0,8

Лесопатологическое обследование проведено на общей площади 5,0 га.

1. Визуальное лесопатологическое обследование.*

Наземное ☒Дистанционное ☐

1.1. На площади 0,8 га фактическая таксационная характеристика лесного насаждения соответствует (не соответствует) таксационному описанию (нужное подчеркнуть). Причины несоответствия _____

Список участков с выявленными несоответствиями приведен в приложении 1 к настоящему Акту.

1.2. Лесные насаждения с нарушенной и утраченной устойчивостью выявлены на площади 0,8 га:

Участковое лесничество	Урочище (дача)	Площадь, га		Причина ослабления (гибели)
		с нарушенной устойчивостью	с утраченной устойчивостью	
Двинское				343
Итого				

Состояние обследованных лесных насаждений приведено в приложениях 1.1 – 1.4 к Акту в зависимости от метода проведения ЛПО.

1.3. В обследованных лесных участках прогнозируется:

Прогноз	Площадь, га
Ослабление лесных насаждений	
Усыхание лесных насаждений различной степени	
Развитие очагов вредных организмов	

1.4. Обнаружено загрязнение лесного участка отходами и выбросами:

промышленными ☐

бытовыми ☐

Вид загрязнения	Размеры загрязнения			Объем, кубм	Площадь загрязнения, га
	длина, м	ширина, м	высота, м		

ЗАКЛЮЧЕНИЕ

Оценка текущего санитарного и лесопатологического состояния лесных насаждений, назначенные профилактические мероприятия по защите лесов, агитационные мероприятия:

В Западнодвинском лесничестве Двинском участковом лесничестве (по л/у Двинское) в квартале 195 выдел 4

на площади 0,8 га текущее санитарное состояние -усыхание деревьев единичное, лесопатологическое -единичные

(не очаговые) местные поселения (заселение) стволовыми вредителями - назначено профилактические

биотехнические мероприятия (ПБМ) - улучшение условий обитания и размножения

насекомоядных птиц-развешивание искусственных гнездовий (в количестве 3 штук).

Исполнитель работ по проведению лесопатологического обследования:

Ф.И.О.

Сумаков В.В.

Подпись

С

Дата 12.05.2020г.

12.05.2020г.

Результаты проведения лесопатологического обследования лесных насаждений за

Субъект Российской Федерации Тверская область Лесничество (лесопарк) Урочище (лесная дача)

Участковое лесничество Двинское Западнодвинское

Номер квартала	Номер выдела	Площадь выдела, га	Целевое назначение лесов	Категория защитных лесов	Номер лесопатологического выдела	Площадь лесопатологического выдела, га	Таксационная характеристика лесного насаждения								Распределение деревьев по категориям состояния, % от запаса										Признаки повреждения деревьев	Доля поврежденных деревьев, %	Причина ослабления, повреждения	Подлежит рубке, %	Назначенные мероприятия													
							состав	порода	возраст	средняя высота, м	средний диаметр, см	тип леса	полнота	бонитет	запас, куб. м/га	Число деревьев на проб., шт.	без признаков ослабления	ослабленные	сильно ослабленные	усыхающие	свежий сухой	старый сухой	свежий ветровал	старый ветровал					свежий бурелом	старый бурелом	аварийные деревья											
1	2	3	4	5	6	7	8	9	10	11	12	13	14	15	16	17	18	19	20	21	22	23	24	25	26	27	28	29	30	31	32	33	34	вид	площадь, га							
195	4	0.8	3	132	4	0.8	4Е	85	25	28	ЕЧ	0.5	1	220																		ПМ	0.8									
							1С		25	32																		820	5	343	5											
							4Б		25	26							50	40	5		5																					
							1ОС		25	36																																
Итого по выделу:																	50	40	5			5													5							
Всего																	0.8										0.8															

Показатели, не соответствующие таксационному описанию, отмечаются «*».

графа 4 "З" эксплуатационные леса 133 защитные леса 135 леса в 1, 2 и 3 зон охранных санитарной охраны лечебно-оздоровит 150 особо защитные участки

графа 5 132 защитные полосы лесов в 148 неперелесенных полосах лесов, расположенные вдоль вод 120 леса, расположенные в водоохранных зонах

графа 9 С Сосна Ель Б береза Ос Осина Олс Оляха серая Олч Оляха черная Ивл Ива древовидная

графа 13 Сбл. Сч. Свис. Ссф Сосняки (лишайниковый, брусничник, черничник, Ельничник, Ельничник (черничник), кисличный, долгомошный, приручейный)

графа 29 882 действия шквальных и ураганных ветров текущего года, повлекшие наклон более 10°, изгиб или вывал деревьев

графа 31 205 обрыв корней (вывал) све 215 слом ствола в обл. кроны свеж 217 слом ствола под кроной с 221 расщепление ствола в верхне 222 расщепление ствола у комля

графа 33 ССР сплошная санитарная руб ВСР выборочная санитарная рубка УНД уборка неликвидной древесины

343 -заселено или отработано короедом-типографом

820- смолотечение

ПМ- Профилактическое биотехническое мероприятие

Исполнитель работ по проведению ЛПО:
Дата составления документа 13.05.2020.

Ф.И.О. Сымаков В.В. Полпись Су Телефон 83520604494

1. Визуальное лесопатологическое обследование.*

Наземное ☒Дистанционное ☐

1.1. На площади 4,2 га фактическая таксационная характеристика лесного насаждения соответствует (не соответствует) таксационному описанию (нужное подчеркнуть). Причины несоответствия _____

Список участков с выявленными несоответствиями приведен в приложении 1 к настоящему Акту.

1.2. Лесные насаждения с нарушенной и утраченной устойчивостью выявлены на площади 4,2 га:

Участковое лесничество	Урочище (дача)	Площадь, га		Причина ослабления (гибели)
		с нарушенной устойчивостью	с утраченной устойчивостью	
Двинское				339
Итого				

Состояние обследованных лесных насаждений приведено в приложениях 1.1 – 1.4 к Акту в зависимости от метода проведения ЛПО.

1.3. В обследованных лесных участках прогнозируется:

Прогноз	Площадь, га
Ослабление лесных насаждений	
Усыхание лесных насаждений различной степени	
Развитие очагов вредных организмов	

1.4. Обнаружено загрязнение лесного участка отходами и выбросами:

промышленными ☐

бытовыми ☐

Вид загрязнения	Размеры загрязнения			Объем, кубм	Площадь загрязнения, га
	длина, м	ширина, м	высота, м		

ЗАКЛЮЧЕНИЕ

Оценка текущего санитарного и лесопатологического состояния лесных насаждений, назначенные профилактические мероприятия по защите лесов, агитационные мероприятия:

В Западнодвинском лесничестве Двинском участковом лесничестве (по л/у Двинское) в квартале 195 выдел 9 на площади 4,2 га текущее санитарное состояние -усыхание деревьев единичное, лесопатологическое -единичные (не очаговые) местные поселения (заселение) стволовыми вредителями - назначено профилактические биотехнические мероприятия (ПБМ) - улучшение условий обитания и размножения насекомоядных птиц-развешивание искусственных гнездовий.(в количестве 17 штук)

Исполнитель работ по проведению лесопатологического обследования:

Ф.И.О.

Сумаков В.В.

Подпись

Дата проведения 12.05.2020.

к акту лесопатологического обследования

Результаты проведения лесопатологического обследования лесных насаждений за

Субъект Российской Федерации
Тверская область
Лесничество (лесопарк)

Западнодвинское

Участковое лесничество
Двинское
Урочище (лесная дача)

[illegible][illegible]

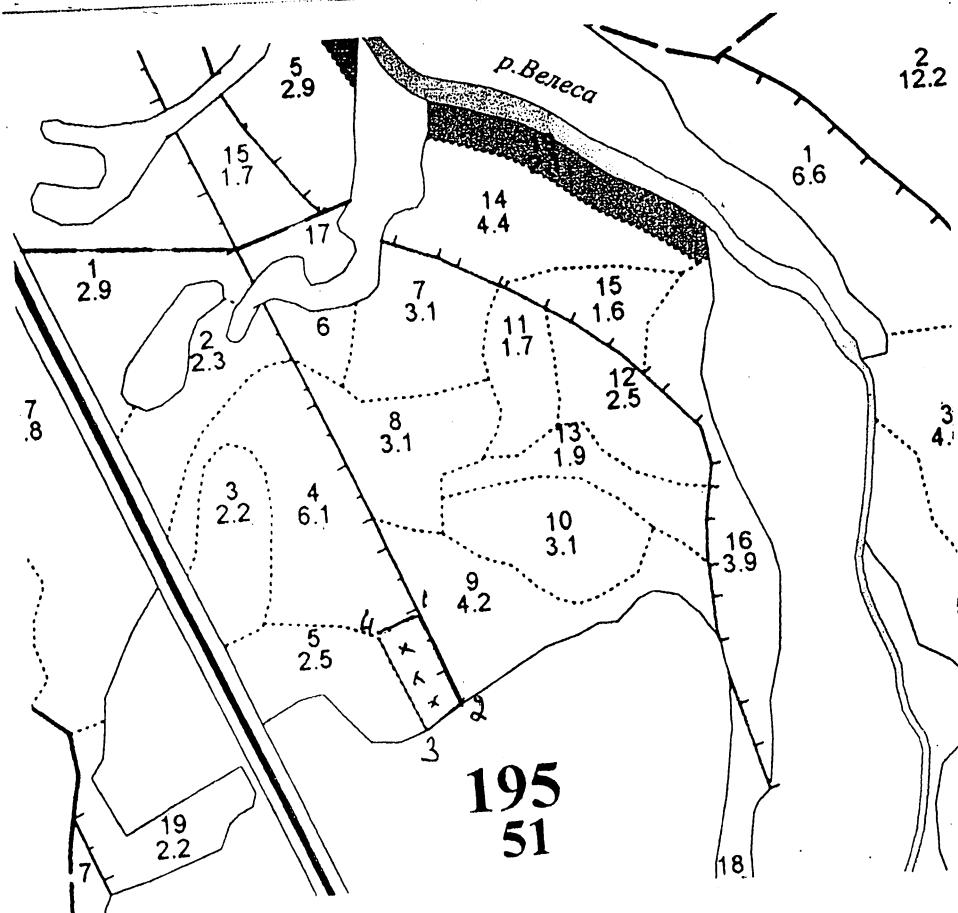
Исполнитель работ по проведению ЛПО: _____
 Дата составления документа 13.05.2020

Ф.И.О. _____
 Подпись _____
 Телефон _____

89320604499

Абрис участка
ГКУ «Западнодвинское лесничество Тверской области»
Двинское участковое лесничество (по м/л Двинское лесничество)
Кв.195 выд.4—0,8га./3 шт.(Скворечника)

М 1:10 000



Номера точек	Координаты		Румбы линий	Длина, м
1-2	N 56°10'180"	E 32°10'874"	ЮВ:21°	120
2-3	N 56°10'113"	E 32°10'923"	ЮЗ:55°	64
3-4	N 56°10'097"	E 32°10'876"	СЗ:22°	133
4-1	N 56°10'164"	E 32°10'820"	СВ:71°	62

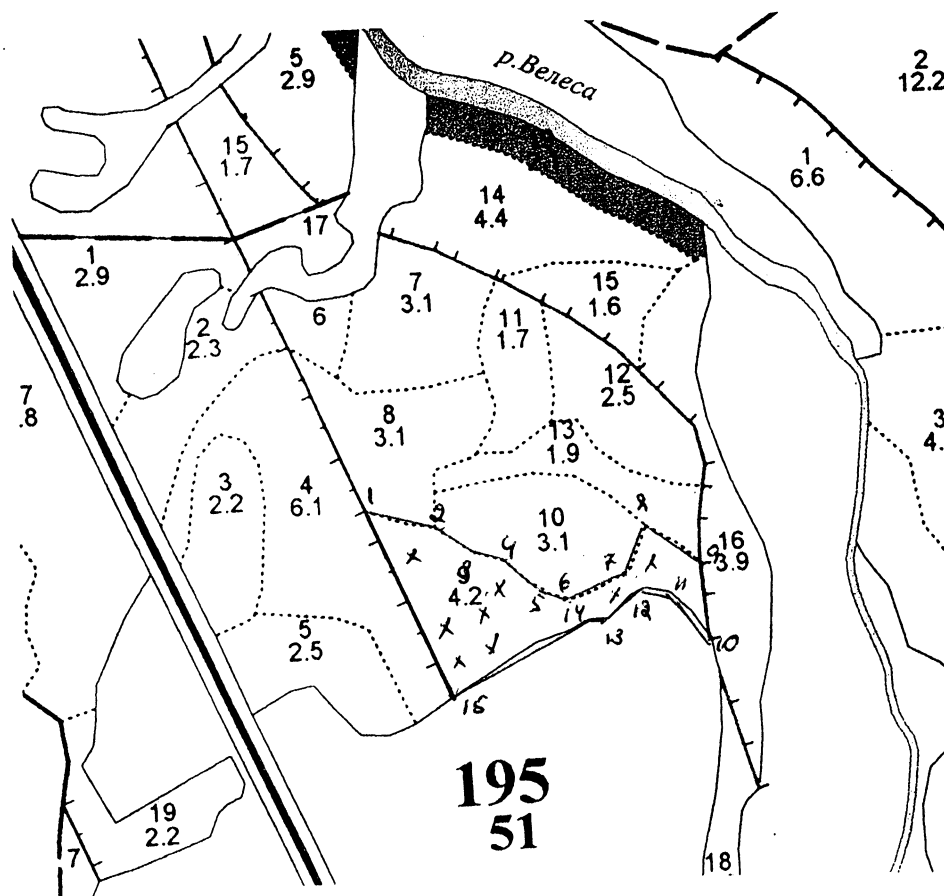
№ выдела	Ленты (круговые площадки) перечёта				Площадь, га.
	№ ленты(площадки)	Длина, м	Ширина, м	Радиус, м	
1		ПБМ			0,8

Условные обозначения:
Границы участка (красным)
+ Месторасположение искусственных гнездовых

ФИО Судачев В.В. Подпись Су
Дата составления документа 13.05.20 Телефон 89520604494

Абрис участка
ГКУ «Западнодвинское лесничество Тверской области»
Двинское участковое лесничество (по м/л Двинское лесничество)
Кв.195 выд.9-4,2га./17шт.(Скворечников)

М 1:10 000



Номера точек	Координаты		Румбы линий	Длина, м
1-2	N 56°10'245"	E 32°10'820"	ЮВ:73°	96
2-3	N 56°10'235 "	E 32°10'912"	ЮВ:53°	61
3-4	N 56°10'215"	E 32°10'954"	ЮВ:71°	40
4-5	N 56°10'211"	E 32°11'000"	ЮВ:48°	61
5-6	N 56°10'194"	E 32°11'026"	ЮВ:62°	40
6-7	N 56°10'180"	E 32°11'077"	СВ:69°	84
7-8	N 56°10'195"	E 32°11'160"	СВ:28°	69
8-9	N 56°10'231"	E 32°11'180"	ЮВ:53°	80
9-10	N 56°10'200"	E 32°11'247"	ЮВ:2°	101
10-11	N 56°10'149"	E 32°11'251"	СЗ:36°	74
11-12	N 56°10'169"	E 32°11'601"	СЗ:72°	38
12-13	N 56°10'180"	E 32°11'154"	ЮЗ:51°	38
13-14	N 56°10'164"	E 32°11'129"	ЮЗ:90°	27
14-15	N 56°10'164"	E 32°11;103"	ЮЗ:64°	207
15-1	N 56°10'113"	E 32°10'923"	ЮЗ:55°	276

№ выдела	№ ленты(площадки)	Длина,м	Ширина ,м	Радиус,м	Площадь,га.
1		ПБМ			4,2

Условные обозначения:

Границы участка (красным)

+ Месторасположение искусственных гнездовий

ФИО Суматов Р.В.

Подпись

С

Дата составления документа

13.05.2020

Телефон

88620604494